

Název akce :



Zpracování projektové dokumentace na oprava opěrné zdi v ul. Ondříčkova, Liberec

Název objektu :

Oprava opěrné zdi v ul. Ondříčkova, Liberec

Číslo objektu :

SO 221

 PROJEKČNÍ KANCELÁŘ	Vypracoval	ING. I. BÁLIK		zak. číslo	2020-007
	Zodp. projektant	ING. I. BÁLIK		datum	03/2020
	Investor	STATUTÁRNÍ MĚSTO LIBEREC Náměstí Dr. E. Beneše 1 460 59 Liberec		stupeň	DSP, PDPS
				měřítko	-
Adresa : Polní 638/1 460 01 Liberec tel.: 778 427 943	Příloha : Záborový elaborát			č. přílohy: I.1	paré:

Dotčené územní jednotky

Akce: „Zpracování projektové dokumentace na oprava opěrné zdi v ul. Ondříčkova, Liberec“

Strana: 2

kraj	obec	katastrální území
Liberecký	Liberec [563889]	Liberec [682039]

Seznam stavebních objektů

Akce: „Zpracování projektové dokumentace na oprava opěrné zdi v ul. Ondříčkova, Liberec“

<u>číslo objektu</u>	<u>Název objektu</u>
SO 221	Oprava opěrné zdi v ul. Ondříčkova, Liberec

Výpis vlastníků parcel dotčených zábořem

Akce: „Zpracování projektové dokumentace na oprava opěrné zdi v ul. Ondříčkova,
Liberec“

Strana: 3

Katastrální území: Liberec [682039]

Číslo LV	Jméno	Adresa
2089/4	STATUTÁRNÍ MĚSTO LIBEREC	nám. Dr. E. Beneše 1/1, Liberec I-Staré Město, 46001 Liberec
6025	STATUTÁRNÍ MĚSTO LIBEREC	nám. Dr. E. Beneše 1/1, Liberec I-Staré Město, 46001 Liberec

Seznam LV s vlastníky a parcelami dotčenými zábořem

Akce: „Zpracování projektové dokumentace na oprava opěrné zdi v ul. Ondříčkova, Liberec“

Strana: 4

Katastrální území: Liberec [682039]

Číslo LV	Jméno nebo název vlastníka (uživatele)	díl	Čís. záboru	Parcela KN	Výměra KN	Kultur.využití	ochrana	Parcela PK	Výměra PK		Zabírá se			
											Trvale	Rekult.	Nad 1rok	Do 1roku
1	STATUTÁRNÍ MĚSTO LIBEREC		1	2809/4	7127	ostatní plocha	pam. zóna - budova, pozemek v památkové zóně				67	0	0	750
1	STATUTÁRNÍ MĚSTO LIBEREC		2	6025	3191	ostatní plocha	pam. zóna - budova, pozemek v památkové zóně				208	0	0	883
										celkem	275	0	0	1633

Akce: „Zpracování projektové dokumentace na oprava opěrné zdi v ul. Ondříčkova, Liberec“

Strana: 5

Katastrální území: Liberec [682039]

Zábor číslo	VÝPIS ZE SOUPISU PARCEL							Zabírá se celkem			
	Parc.číslo KN	Výměra KN	Kultur.využití	Parc.číslo PK	Výměra PK	LV	Vlastník(uživatel)	Trvale	Rekultivace	Nad 1rok	Do 1roku
1	2089/4	7127	neploďná půda			1	STATUTÁRNÍ MĚSTO LIBEREC,	67	0	0	750
2	6025	3191	ostatní komunikace			1	STATUTÁRNÍ MĚSTO LIBEREC,	208	0	0	883

Informace o pozemku

Parcelní číslo:	2809/4
Obec:	Liberec [563889]
Katastrální území:	Liberec [682039]
Číslo LV:	1
Výměra [m ²]:	7127
Typ parcely:	Parcela katastru nemovitostí
Mapový list:	DKM
Určení výměry:	Ze souřadnic v S-JTSK
Způsob využití:	neplodná půda
Druh pozemku:	ostatní plocha



Vlastníci, jiní oprávnění

Vlastnické právo	Podíl
STATUTÁRNÍ MĚSTO LIBEREC, nám. Dr. E. Beneše 1/1, Liberec I-Staré Město, 46001 Liberec	

Způsob ochrany nemovitosti

Název
pam. zóna - budova, pozemek v památkové zóně

Seznam BPEJ

Parcela nemá evidované BPEJ.

Omezení vlastnického práva

Nejsou evidována žádná omezení.

Jiné zápisy

Nejsou evidovány žádné jiné zápisy.

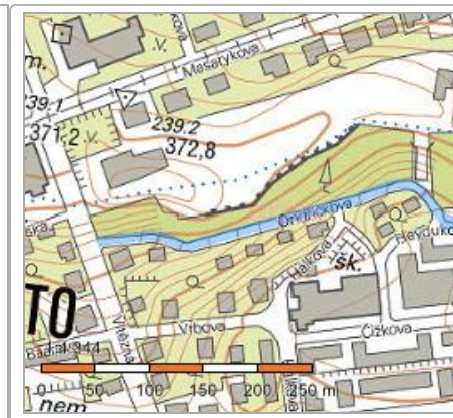
Řízení, v rámci kterých byl k nemovitosti zapsán cenový údaj

Nemovitost je v územním obvodu, kde státní správu katastru nemovitostí ČR vykonává [Katastrální úřad pro Liberecký kraj, Katastrální pracoviště Liberec](#)

Zobrazené údaje mají informativní charakter. Platnost k 15.05.2020 13:00:02.

Informace o pozemku

Parcelní číslo:	6025
Obec:	Liberec [563889]
Katastrální území:	Liberec [682039]
Číslo LV:	1
Výměra [m ²]:	3191
Typ parcely:	Parcela katastru nemovitostí
Mapový list:	DKM
Určení výměry:	Ze souřadnic v S-JTSK
Způsob využití:	ostatní komunikace
Druh pozemku:	ostatní plocha



Vlastníci, jiní oprávnění

Vlastnické právo	Podíl
STATUTÁRNÍ MĚSTO LIBEREC, nám. Dr. E. Beneše 1/1, Liberec I-Staré Město, 46001 Liberec	

Způsob ochrany nemovitosti

Název
pam. zóna - budova, pozemek v památkové zóně

Seznam BPEJ


Parcela nemá evidované BPEJ.

Omezení vlastnického práva

Nejsou evidována žádná omezení.

Jiné zápisy

Typ
Změna výměr obnovou operátu
Řízení, v rámci kterých byl k nemovitosti zapsán cenový údaj

Nemovitost je v územním obvodu, kde státní správu katastru nemovitostí ČR vykonává [Katastrální úřad pro Liberecký kraj, Katastrální pracoviště Liberec](#) 

Zobrazené údaje majú informatívny charakter. Platnosť k 15.05.2020 13:00:02.